KILOMETRAJE	ELEVACION TERRENO	ELEVACION SUBRASANTE	ESPESOR CORTE	ESPESOR TERRAPLEN
34+000.00	580.16	581.73		1.57
34+005.00	579.84	581.80		1.96
34+010.00	579.00	581.87		2.87
34+015.00	579.63	581.93		2.31
34+020.00	581.48	582.00		0.52
34+025.00	582.07	582.07	0.00	
34+030.00	582.16	582.14	0.02	
34+035.00	582.20	582.20	0.00	
34+040.00	582.21	582.21		0.00
34+045.00	582.18	582.18		0.01
34+050.00	582.15	582.16		0.01
34+055.00	582.12	582.13		0.00
34+060.00	582.12	582.12		0.00
34+065.00	582.12	582.13		0.01
34+070.00	582.13	582.14		0.01
34+075.00	582.15	582.15	0.00	
34+080.00	582.20	582.19	0.01	
34+085.00	582.23	582.22	0.01	
34+090.00	582.25	582.25	0.00	
34+095.00	582.28	582.29		0.01
34+100.00	582.26	582.26		0.00
34+105.00	582.23	582.23	0.00	
34+110.00	582.21	582.21	0.00	
34+115.00	582.18	582.18		0.01
34+120.00	582.19	582.17	0.02	
34+125.00	582.21	582.18	0.03	
34+130.00	582.21	582.20	0.01	
34+135.00	582.18	582.21		0.03
34+140.00	582.25	582.23	0.02	
34+145.00	582.24	582.32		0.08
34+150.00	582.24	582.49		0.24
34+155.00	582.53	582.73		0.21
34+160.00	583.34	583.05	0.28	
34+165.00	583.61	583.39	0.22	
34+170.00	584.39	583.72	0.67	
34+175.00	584.81	584.05	0.75	
34+180.00	585.00	584.39	0.62	
34+185.00	585.16	584.72	0.44	
34+190.00	585.27	585.02	0.25	
34+195.00	585.42	585.26	0.16	
34+200.00	585.45	585.45		0.00
34+205.00	585.45	585.58		0.13
34+210.00	585.55	585.69		0.13
34+215.00	585.70	585.79		0.09
34+220.00	585.97	585.90	0.07	
34+225.00	586.05	585.98	0.07	
34+230.00	586.06	586.05	0.02	
34+235.00	586.04	586.09		0.05
34+240.00	586.05	586.10		0.06
34+245.00	586.05	586.11		0.06
34+250.00	586.04	586.12		0.07
34+255.00	586.05	586.12		0.07
34+260.00	586.09	586.13		0.04
34+265.00	586.10	586.14		0.03
34+270.00	586.14	586.14		0.01
34+275.00	586.12	586.12	0.00	
34+280.00	586.11	586.09	0.01	
34+285.00	586.09	586.07	0.03	
34+290.00	586.05	586.04	0.01	
34+295.00	586.00	586.00	0.00	
34+300.00	585.87	585.93		0.06
34+305.00	585.59	585.83		0.24
34+310.00	585.26	585.72		0.46
34+315.00	585.28	585.59		0.31
34+320.00	585.22	585.47		0.25
34+325.00	585.30	585.34		0.04
34+330.00	585.31	585.22	0.09	
34+335.00	585.18	585.09	0.08	
34+338.71	585.00	585.00	0.00	

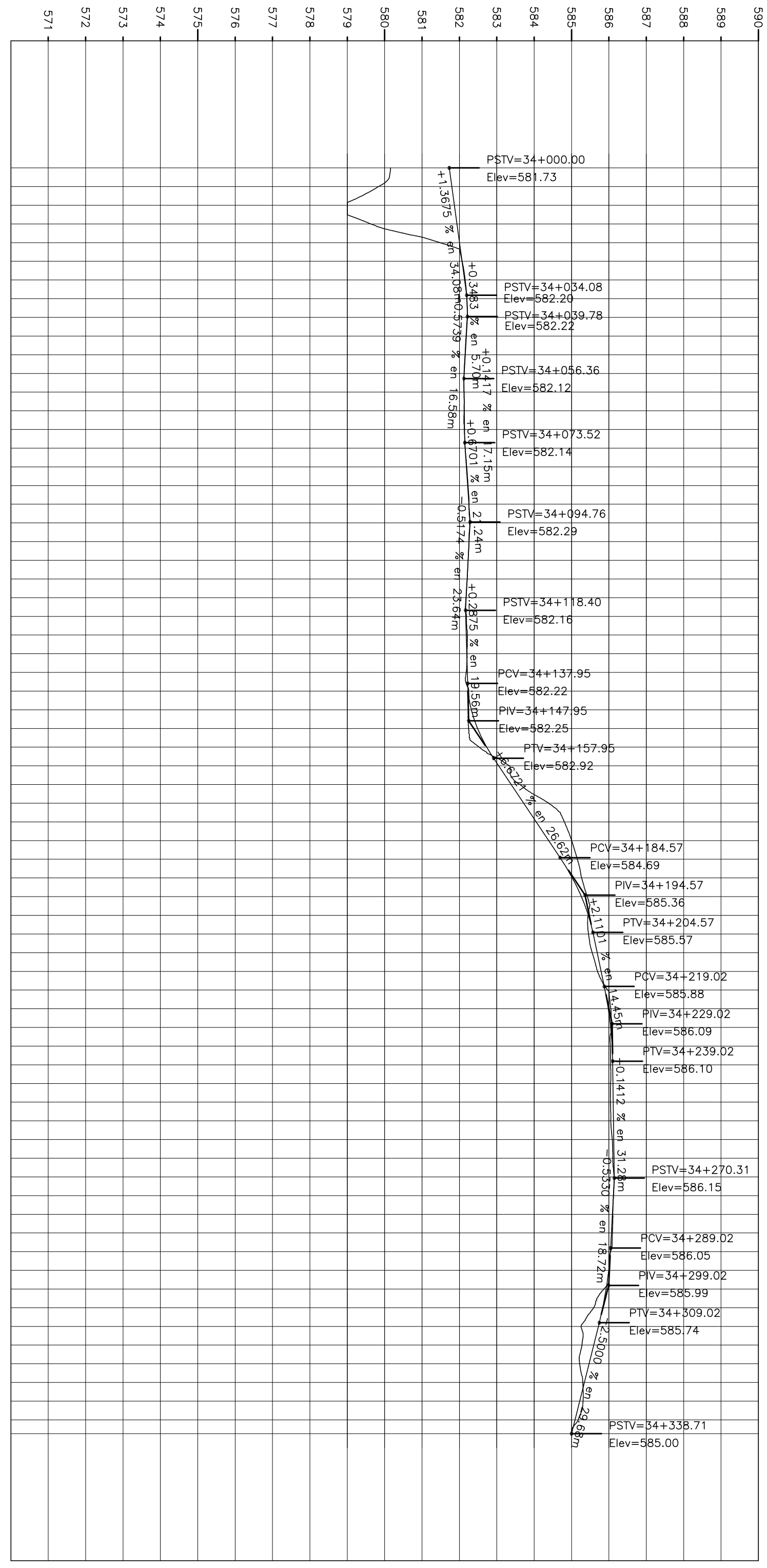

PERFIL EJE 34

ESCALA HORIZONTAL 1 : 1000
ESCALA VERTICAL 1 : 100

KILOMETRAJE	ELEVACION TERRENO	ELEVACION SUBRASANTE	ESPESOR CORTE	ESPESOR TERRAPLEN
37+000.00	584.12	584.12	0.00	
37+005.00	584.00	584.20		0.20
37+010.00	584.04	584.32		0.28
37+015.00	584.25	584.51		0.26
37+020.00	584.46	584.75		0.29
37+025.00	584.67	585.05		0.38
37+030.00	584.38	585.37		0.99
37+035.00	584.18	585.65		1.46
37+040.00	584.07	585.85		1.78
37+045.00	584.10	585.97		1.87
37+050.00	584.04	586.02		1.97
37+055.00	584.07	586.02		1.96
37+060.00	584.05	586.03		1.98
37+065.00	583.89	586.04		2.15
37+070.00	584.18	586.05		1.87
37+075.00	583.46	586.05		2.59
37+080.00	583.13	586.06		2.93
37+085.00	581.19	586.07		4.88
37+090.00	580.63	586.08		5.44
37+095.00	581.03	586.09		5.05
37+100.00	585.58	586.09		0.52
37+104.01	586.05	586.10		0.05

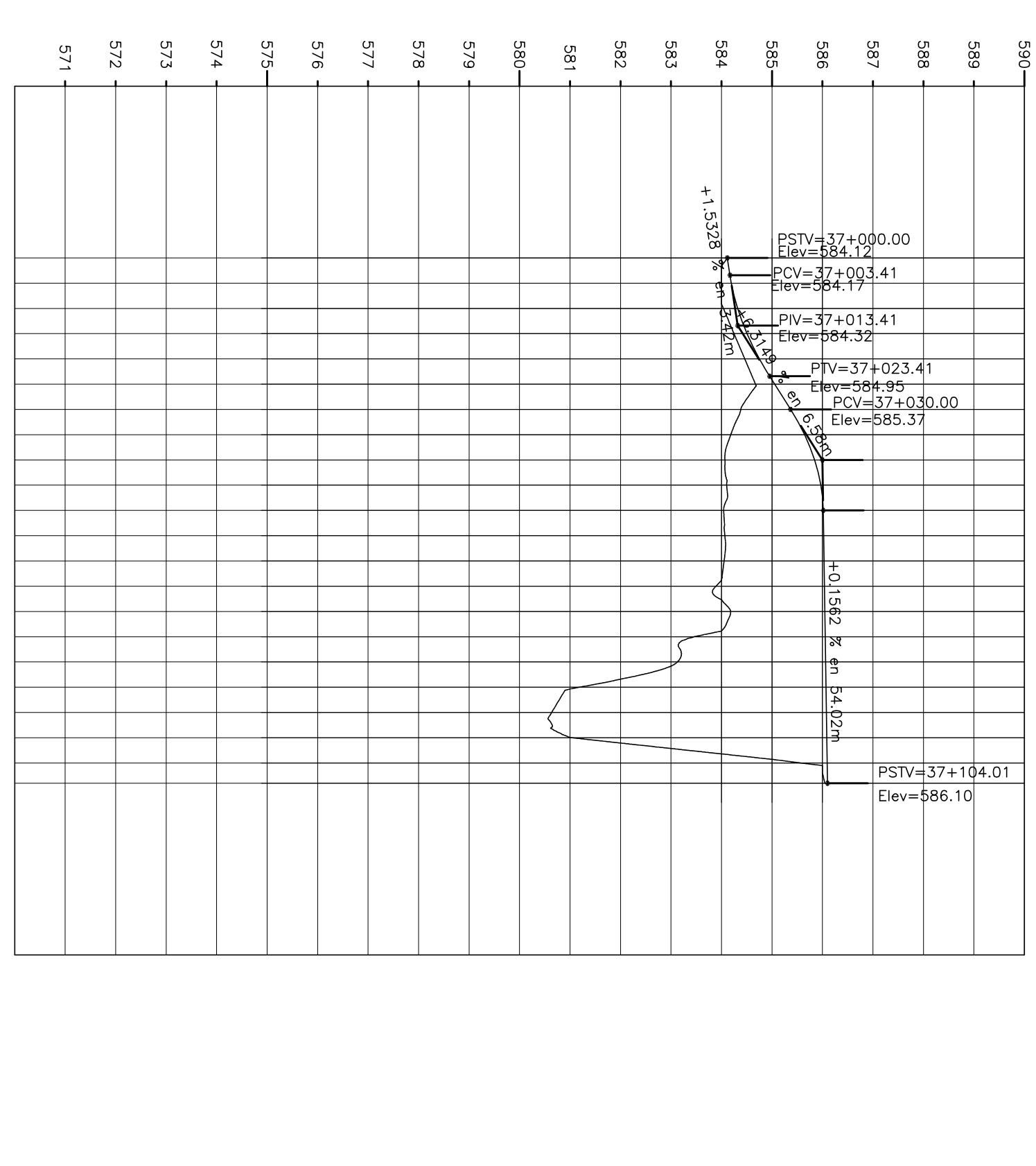

PERFIL EJE 37

ESCALA HORIZONTAL 1 : 1000
ESCALA VERTICAL 1 : 100

SECRETARÍA DE OBRAS PÚBLICAS
Dirección de Proyectos y Construcción
San Pedro Garza García
GOBIERNO MUNICIPAL

UBICACIÓN GENERAL

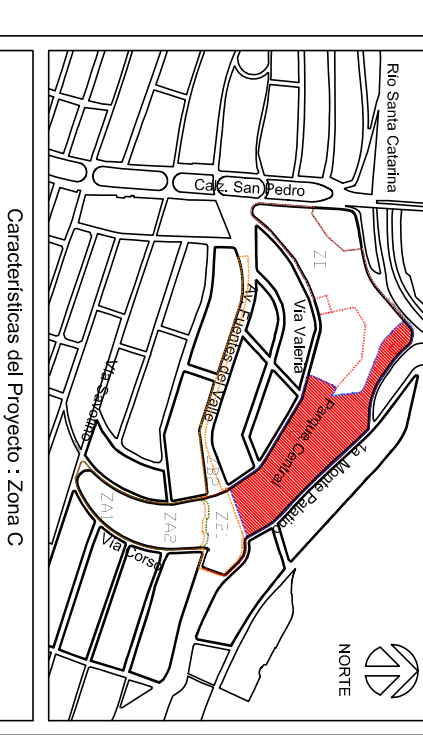

Características del Proyecto : Zona C

Superficie de intervención ZC:	30,000 m^2 / 3 Ha		
Superficie de andadores:	1,450 m^2	Longitud de trotapista:	288 ml
Superficie de trotapista:	570 m^2	Longitud de ciclovía:	656 ml
Rehabilitación de banqueta:	1,870 m^2	Sup. edificio de servicios:	229 m^2
Sup. zona de juegos infantiles:	772 m^2	Sup. parque canino:	911 m^2

SIMBOLOGÍA

NOTAS GENERALES

1. Los niveles son referidos en metros, de acuerdo al banco de nivel existente.
2. Las cotas rigen al dibujo, no se tomaran medidas a escala de este plano.
3. Este plano deberá verificarse con los correspondientes de estructura e instalaciones, cualquier discrepancia deberá consultarse con el proyectista.
4. El contratista rectificará en el lugar de la obra, las dimensiones y niveles indicados en este plano, antes de ejecutar cualquier trabajo; debiendo someter a la dirección arquitectónica cualquier diferencia que hubiere, así como la interpretación del propio contratista a este dibujo.
5. El plano con la última corrección cancela el anterior.
6. todos los acabados, especificaciones y detalles señalados en este plano deberan ejecutarse de acuerdo a las especificaciones correspondientes.
7. Los ejes arquitectónicos rigen sobre los ejes estructurales
8. Las medidas deberán de tomarse de los planos arquitectónicos y de albañilerías; las cuales deben coincidir con las cotas estructurales.
9. Este proyecto esta basado en la topografía realizada por la Secretaría de Obras del Municipio de San Pedro Garza García, recibido el 28 de Agosto de 2019.
10. El proyecto deberá ser estudiado en todas sus partes por la supervisión y la empresa constructora previo al inicio de los trabajos.

Cuadro de Revisiones

REV.	Fecha	Dibujó	Revisó	Aprobó

Fase de Proyecto: **PROYECTO EJECUTIVO**

Responsables de Diseño, Arquitectura y Paisaje

Nombre

Arq. Mario Schjetnan Garduño
Director General

gdu
Mario Schjetnan | Arquitecto

Marco A. González
Coordinador Administrativo gdu

Arq. Gustavo Rojas Paredes
Coordinador General de Proyecto Ejecutivo

Equipo de diseño y desarrollo de proyecto:
Arq. Psj. Jessica Navarrete Hernández
D.U.A. Pamela Salazar de Jesús
Arq. Carlos Rodríguez Carmona
Pasante Ing. Arq. Sergio Alejandro López Makita
Arq. Juan José Peña Bedoya
Arq. y Pt. Bethel Ruiz Ortiz

Responsables técnicos

Nombre	Cédula/No. de registro	Firma
Instalaciones e Infraestructura: NOLTE - Ing. Mario Villafán		
Trazo, nivelación: ARSUAM - Ing. Armando Guerrero F.		
Ingeniería de costos: ICARM - Ing. Jose M. Roldán P.		
Diseño y cálculo estructural: Grupo Clever - Ing. Enrique Clever		
Diseño de iluminación arq.: 333 Luxes - Elías Cisneros		

Municipio de San Pedro Garza García

Miguel Bernardo Treviño de Hoyos
Presidente Municipal

Ramona Yadira Medina Hernández
Secretaria de Obras Públicas

Arq. Héctor Librado Hinojosa Hernández
Director de Proyectos y Construcción

Tipo de Obra: Rehabilitación

Ubicación:	Proyecto:
Colonia Fuentes del Valle	Arq. Mario Schjetnan Garduño
Mpio. San Pedro Garza García Monterrey N.L.	Dibujó: ác / Revisó: gdu

Titulo del plano

Parque Central San Pedro Garza García
Plano de Perfiles Ejes 34 y 37

Escala:	Acotación:	Clave del plano:
1:1000	Metros	**ZC-PE-04**

Fecha de emisión de plano:
08 de Octubre del 2019